

Le bourg de La Daguenière est de création tardive : il s'est développé grâce à la construction de la Levée¹, qui n'est pas achevée à cet endroit avant la fin du Moyen Age. C'est seulement en 1518 que Nicolas Houssemaine et son épouse Raoulline Lelièvre fondent sur la levée une chapelle, rattachée alors à la paroisse de Saint-Jean-des-Mauvrets, située sur la rive sud.

Le territoire de la paroisse est alors soumis aux inondations de la Loire et de l'Authion. En 1733, la crue monta jusqu'à 5 pieds de haut (environ 1,50 mètres). Une digue sur la rive gauche de l'Authion est construite en 1855 pour contenir les crues de cet affluent de la Loire.

L'église actuelle est construite entre 1822 et 1829 sur les plans de l'architecte Louis François, père de l'architecte Jacques-Louis François-Villers, auteur des églises de La Bohalle, de Saint-Mathurin et de Brain-sur-l'Authion. L'église fit l'objet d'une première campagne de restauration dès 1847.

Ce circuit est une invitation à flâner sur les bords de Loire à la découverte des richesses patrimoniales et environnementales de La Daguenière. La commune déléguée est inscrite au Patrimoine Mondial de l'Humanité par l'UNESCO et fait partie du Parc naturel régional Loire-Anjou-Touraine.

¹ Digue parallèle à un cours d'eau, édifiée pour protéger la vallée des inondations.

Pour prolonger l'instant :

Carn'Acier
La Bohalle



En poursuivant votre route vers Saint-Mathurin-sur-Loire, faites une halte sur la place Charles de Gaulle à La Bohalle. Devant l'église et la Mairie, surgit la sculpture représentant un majestueux brochet, poisson emblématique du fleuve.

Cette œuvre réalisée par le sculpteur animalier Gari, pèse environ une tonne et mesure cinq mètres de long sur trois mètres de haut. Elle est constituée essentiellement d'acier récupéré en usine. Elle a été créée en trois mois.

Retrouvez toutes les idées de sorties sur le site internet de la commune de Loire-Authion, rubrique Tourisme. www.loire-authion.fr



Renseignements :

Bureau d'information touristique
20, levée du Roi René
Saint-Mathurin-sur-Loire
49250 Loire-Authion
Tél : 02 41 57 37 55

Office de Tourisme Destination Angers
7 Place Kennedy
49051 Angers
Tél : 02 41 23 50 00
officedetourisme@destination-angers.com



Photographies : © GB Office de Tourisme Loire-Authion. Ne pas jeter sur la voie publique



Circuit découverte
La Daguenière

Percez les secrets d'un village ligérien

loire-authion.fr



La Daguenière




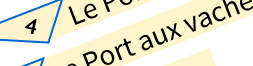
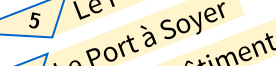



🕒 environ 1 h 30 - 4 km

Partez à la découverte des secrets
d'un village de bords de Loire ...

Légende

- Circuit découverte 
- Départ randonnée 
- Aire de pique-nique 
- Boulangerie 
- Eglise 
- Halte vélo 
- Parking 
- Restaurant 
- Guinguette 

Thème des panneaux

-  Départ
-  1 L'église
-  2 Le Pont du Petit Gué
-  3 Le Grand Port
-  4 Le Port Maillard
-  5 Le Port aux vaches
-  6 Le Port à Soyer
-  7 Le corps de bâtiment face à la Mairie
-  8 La Mairie

